

Información requerida para la solicitud de interferencias:

Mail a prevenciondedanos@naturgy.com.ar

- **Empresa responsable :**
- **CUIT :**
- **Tipo de trabajo a realizar :**
- **Calles que conforman el área de trabajo requerida:**
- **Localidad :**
- **Partido :**
- **Fecha de inicio de trabajos Contacto telefónico del jefe de obra :**
- **Archivo confeccionado en Google Earth incluyendo el área solicitada correctamente señalizada.
Esto debe adjuntarse *exclusivamente* en formato .KML .**
- **Polígono delimitando el área requerida dentro del archivo .KML. (*)**

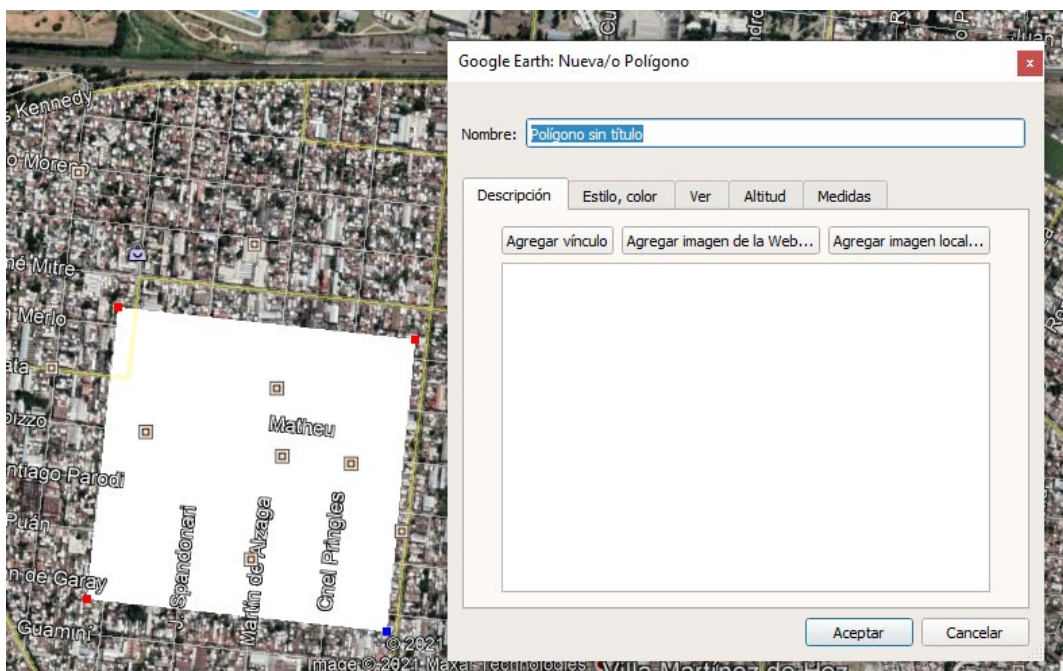
Favor de copiar los campos (listado de información requerida anteriormente) en el cuerpo del correo y no en archivos de texto de ningún tipo adjuntos.

(*) El procedimiento para crear el polígono del área solicitada incluida en el archivo .KML del Google Earth que deberán enviar, es el siguiente:

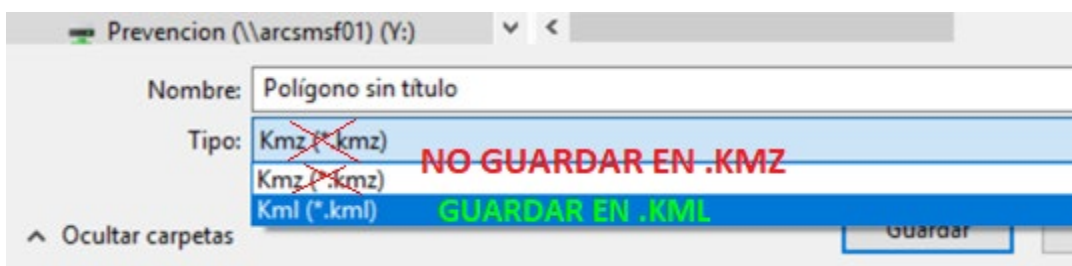
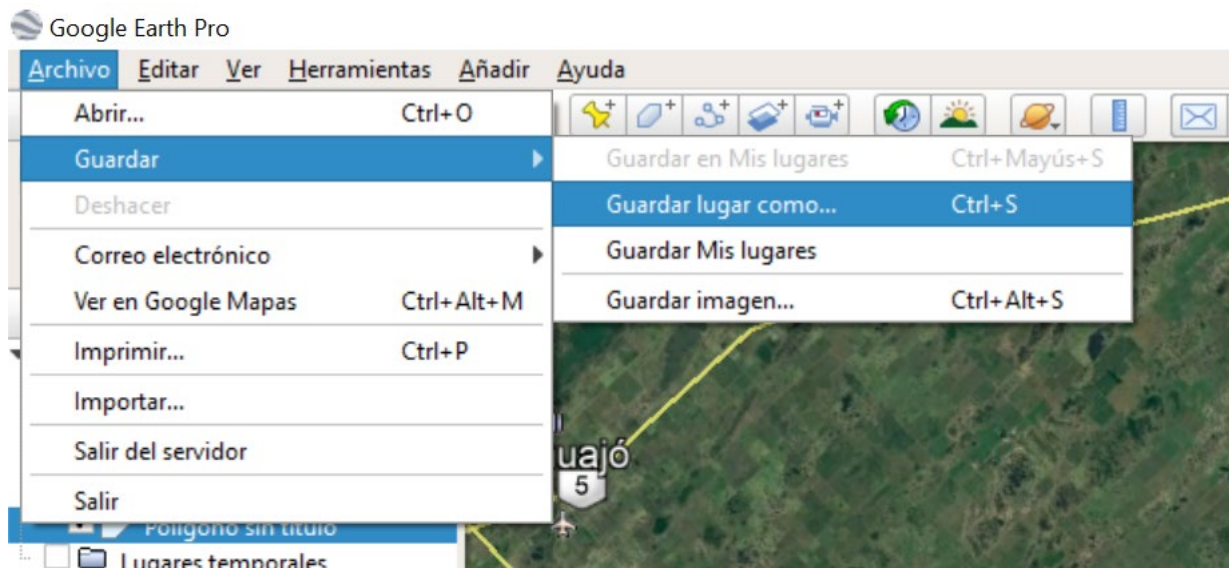
1. Abrir el área en Google Earth y agregar polígono:



2. Luego marcar el área solicitada:



3. Luego el archivo se guarda como .KML



Es importante contemplen que, sin esta información, no será posible tratar el pedido.